





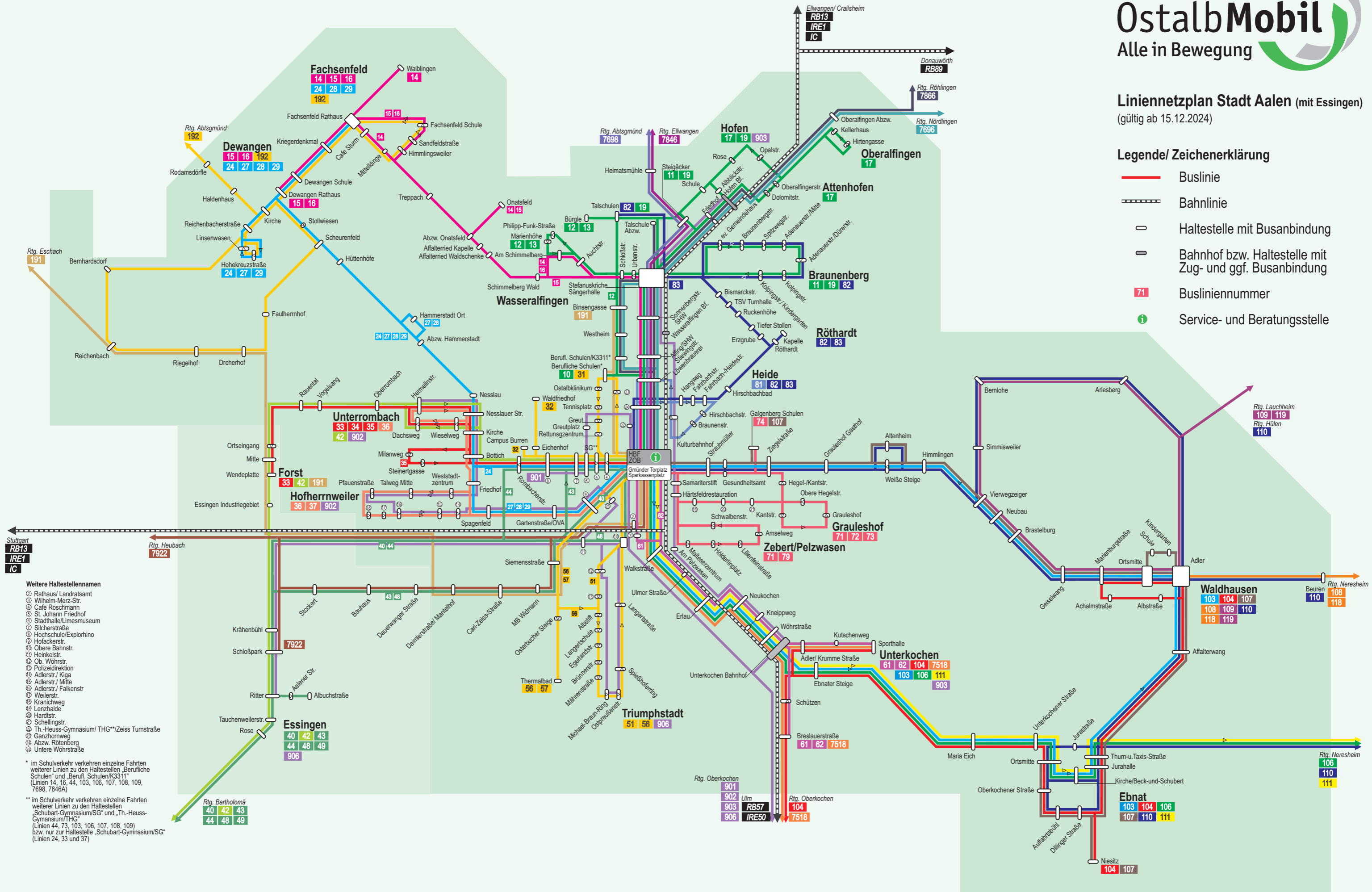


Linienetzplan Stadt Aalen (mit Essingen)

(gültig ab 15.12.2024)

Legende/ Zeichenerklärung

-  Buslinie
-  Bahnlinie
-  Haltestelle mit Busanbindung
-  Bahnhof bzw. Haltestelle mit Zug- und ggf. Busanbindung
-  Busliniennummer
-  Service- und Beratungsstelle



- Weitere Haltestellennamen**
- ② Rathaus/ Landratsamt
 - ① Wilhelm-Merz-Str.
 - ① Cafe Roschmann
 - ③ St. Johann Friedhof
 - ③ Stadthalle/Limesmuseum
 - ③ Sicherstraße
 - ③ Hochschule/Explorhino
 - ③ Hofackerstr.
 - ③ Obere Bahnstr.
 - ③ Heinkelstr.
 - ③ Ob. Wöhrstr.
 - ③ Polizeidirektion
 - ③ Adlerstr./ Kiga
 - ③ Adlerstr./ Mitte
 - ③ Adlerstr./ Falkenstr.
 - ③ Weilerstr.
 - ③ Kranichweg
 - ③ Lenzhalde
 - ③ Hardtstr.
 - ③ Schellingstr.
 - ③ Th.-Heuss-Gymnasium/ THG**/Zeiss Turnstraße
 - ③ Ganzhornweg
 - ③ Abzw. Röttenberg
 - ③ Untere Wöhrstraße

* im Schulverkehr verkehren einzelne Fahrten weiterer Linien zu den Haltestellen „Berufliche Schulen“ und „Berufl. Schulen/K3311“ (Linien 14, 16, 44, 103, 106, 107, 108, 109, 7698, 7846A)

** im Schulverkehr verkehren einzelne Fahrten weiterer Linien zu den Haltestellen „Schubart-Gymnasium/SG“ und „Th.-Heuss-Gymnasium/THG“ (Linien 44, 73, 103, 106, 107, 108, 109) bzw. nur zur Haltestelle „Schubart-Gymnasium/SG“ (Linien 24, 33 und 37)